


	UNIVERSIDADE FEDERAL FLUMINENSE
	PRÓ-REITORIA DE GRADUAÇÃO COORDENADORIA DE APOIO AO ENSINO DE GRADUAÇÃO

CURSO: GEOGRAFIA
TITULAÇÃO: BACHAREL EM GEOGRAFIA
HABILITAÇÃO: BACHARELADO
ÊNFASE:
PROJETO PEDAGÓGICO DE CURSO (PPC)
FORMULÁRIO N° 03– OBJETIVOS

	UNIVERSIDADE FEDERAL FLUMINENSE
	PRÓ-REITORIA DE GRADUAÇÃO COORDENADORIA DE APOIO AO ENSINO DE GRADUAÇÃO

SÃO OBJETIVOS PRINCIPAIS DO PROCESSO DE FORMAÇÃO DO BACHAREL EM GEOGRAFIA:



- PROPORCIONAR A COMPREENSÃO DOS ELEMENTOS E PROCESSOS QUE CONCERNEM AO MEIO NATURAL E AO CONSTRUÍDO, COM BASE NOS FUNDAMENTOS TEÓRICOS E METODOLÓGICOS DA GEOGRAFIA;
- GARANTIR O DOMÍNIO E CONTRIBUIR PARA O APRIMORAMENTO DAS ABORDAGENS CIENTÍFICAS PERTINENTES AO PROCESSO DE PRODUÇÃO E APLICAÇÃO DO CONHECIMENTO GEOGRÁFICO;
- PERMITIR A COMPREENSÃO DA PRODUÇÃO DO ESPAÇO EM SUAS MÚLTIPLAS DIMENSÕES;
- ATUAR NO DESENVOLVIMENTO SOCIETÁRIO JUSTO E IGUALITÁRIO, ATRAVÉS DE FORMAÇÃO INTELECTUAL AMPLA, DIVERSA E NÃO-SECTÁRIA;
- GARANTIR O DOMÍNIO DO INSTRUMENTAL DE INTERPRETAÇÃO DA DIVERSIDADE DAS RELAÇÕES DOS SERES HUMANOS ENTRE SI E COM A NATUREZA, NAS SUAS DISTINTAS CONFIGURAÇÕES TERRITORIAIS/AMBIENTAIS (REGIONAL, AGRÁRIO E URBANO);
- HABILITAR O PROFISSIONAL NA INTERPRETAÇÃO E ANÁLISE DA DINÂMICA SÓCIO ESPACIAL DOS FENÔMENOS ECONÔMICOS, POLÍTICOS, CULTURAIS E AMBIENTAIS EM SUAS DIFERENTES ESCALAS DE REALIZAÇÃO;
- PROPORCIONAR O APRENDIZADO E O DESENVOLVIMENTO DE MÉTODOS, TÉCNICAS E TECNOLOGIAS PARA O PLANEJAMENTO, GESTÃO, PRODUÇÃO, ORGANIZAÇÃO E REALIZAÇÃO DE ATIVIDADES DE EXTENSÃO E PESQUISA.

PARA TANTO, ORIENTANDO-SE PELO PARECER CNE/CES 492/2001, ESPERA-SE QUE O BACHAREL EM GEOGRAFIA, CONCLUÍDA A GRADUAÇÃO, TENHA ALCANÇADO AS SEGUINTE HABILIDADES GERAIS:

- DOMINAR OS FUNDAMENTOS FILOSÓFICOS, EPISTEMOLÓGICOS, OS CONCEITOS E CATEGORIAS FUNDAMENTAIS DA GEOGRAFIA;
- DOMINAR TÉCNICAS, TECNOLOGIAS E FUNDAMENTOS METODOLÓGICOS QUE LHE PERMITAM DESEMPENHAR ATIVIDADES PROFISSIONAIS DE PESQUISA, PLANEJAMENTO E GESTÃO EM MEIO PRESENCIAL E AMBIENTE VIRTUAL;
- RECONHECER AS DIFERENTES ESCALAS DE OCORRÊNCIA E MANIFESTAÇÃO DOS FENÔMENOS GEOGRÁFICOS;
- COMPREENDER E ANALISAR OS PROCESSOS, ELEMENTOS E FENÔMENOS RELATIVOS À DINÂMICA DOS SISTEMAS NATURAIS;
- COMPREENDER E ANALISAR OS PROCESSOS, ELEMENTOS E FENÔMENOS RELATIVOS À PRODUÇÃO SOCIAL DO ESPAÇO;
- RECONHECER, IDENTIFICAR E COMPREENDER AS DIVERSAS FORMAS DE RELAÇÃO ENTRE SOCIEDADE E NATUREZA, CONSIDERANDO A DIVERSIDADE DAS FORMAS DE ORGANIZAÇÃO SOCIAL E SUAS MANIFESTAÇÕES EM DIVERSAS ESCALAS E CONFIGURAÇÕES ESPACIAIS.

DESEJA-SE AINDA QUE O BACHAREL EM GEOGRAFIA TENHA ALCANÇADO AS SEGUINTE HABILIDADES ESPECÍFICAS:

- DESENVOLVER ATIVIDADES RELATIVAS À PESQUISA, EXTENSÃO, PLANEJAMENTO E GESTÃO, TAIS COMO: PROJETOS, RELATÓRIOS E PARECERES;
- DOMINAR RECURSOS TECNOLÓGICOS PARA O DESENVOLVIMENTO DE ATIVIDADES DESEJADAS;

	UNIVERSIDADE FEDERAL FLUMINENSE
	PRÓ-REITORIA DE GRADUAÇÃO COORDENADORIA DE APOIO AO ENSINO DE GRADUAÇÃO

- DOMINAR FERRAMENTAS E TECNOLOGIAS DE GERAÇÃO, ANÁLISE E REPRESENTAÇÃO DE DADOS, COMO CARTOGRAFIA, SENSORIAMENTO REMOTO, GEOPROCESSAMENTO E ESTATÍSTICA;
- DOMINAR TECNOLOGIAS DE INFORMAÇÃO E COMUNICAÇÃO COMPATÍVEIS COM O TRABALHO COLABORATIVO EM AMBIENTE INSTITUCIONAL PÚBLICO E/OU CORPORATIVO;
- TRABALHAR EM EQUIPES MULTIDISCIPLINARES;
- ELABORAR E PROPOR REGIONALIZAÇÕES;
- PLANEJAR E REALIZAR ATIVIDADES DE CAMPO COM FINALIDADE DE INVESTIGAÇÃO GEOGRÁFICA;
- FORNECER SUBSÍDIOS, ANALISAR E MONITORAR POLÍTICAS DE GESTÃO E ORDENAMENTO TERRITORIAL;
- CONTRIBUIR PARA A ELABORAÇÃO DE CADASTROS TÉCNICOS URBANOS E RURAIS, ESTUDOS E RELATÓRIOS DE IMPACTO AMBIENTAL (EIA E RIMA), PLANOS DIRETORES, PROPOSTAS DE ZONEAMENTO URBANO, ECONÔMICOS E ECOLÓGICOS;
- CONTRIBUIR PARA A ELABORAÇÃO DE PLANOS DE MANEJO, DELIMITAÇÃO E CRIAÇÃO DE UNIDADES DE CONSERVAÇÃO, GERENCIAMENTO E MONITORAMENTO DE BACIAS HIDROGRÁFICAS;
- DOMINAR A BOA EXPRESSÃO ORAL E ESCRITA DA LÍNGUA PORTUGUESA E DESEJAVELMENTE UM IDIOMA ESTRANGEIRO NO QUAL SEJAM SIGNIFICATIVAS A PRODUÇÃO E A DIFUSÃO DO CONHECIMENTO GEOGRÁFICO.

Setembro/2020